



G.P. NEUROIMPULSE

PROBAS EN RUTA • CONTRARRELOXO INDIVIDUAL

ESCOLAS & CADETES



LUGAR
A LARACHA
E CARBALLO



DATA
27 E 28
DE XUÑO



SÁBADO 27 XUÑO
PROBA EN RUTA
• ESCOLAS 9:00 h.
• CADETES 13:30 h.



DOMINGO 28 XUÑO
CONTRARRELOXO
INDIVIDUAL (CRI)
• INFANTÍS 10:30 h.
• CADETES 11:00 h.



ORGANIZA:



CLUB
CICLISTA RIAZOR

PATROCINA:



COLABORAN:



CONCELLO
DA LARACHA





XUNTA
DE GALICIA



DEPORTE
GALEGO



A SOCIEDADE
DO FÚTBOL



Deputación
DA CORUÑA

//ABANCA



CONCELLO
DA LARACHA



concello de
CARBALLO

GUÍA TÉCNICA OFICIAL

Copa Galicia Gran Premio de Vilaño e Gran Premio NeuroImpulse CRI
27-28 de xuño de 2026

Benvida da Organización

Benvidos á primeira edición do Gran Premio de Vilaño e Gran Premio NeuroImpulse, proba integrada no calendario da Copa Galicia de Estrada para Escolas e Cadetes.

Para o Club Ciclista Riazor supón unha enorme satisfacción poder poñer en marcha este proxecto, nacido coa ilusión de ofrecer unha competición segura, atractiva e de calidade para os máis novos do ciclismo galego.

Esta primeira edición representa o inicio dun camiño que agardamos consolidar nos vindeiros anos, convertendo Vilaño, A Laracha e Carballo nun punto de referencia para o ciclismo de formación en Galicia.

Desexamos que todos os participantes desfruten dunha magnífica fin de semana de ciclismo e que esta primeira edición sexa o punto de partida dunha longa historia de éxitos.

Lucía Pérez Fernández
Directora de Carreira

Presentación da Proba

A Copa Galicia Gran Premio NeuroImpulse en ruta e CRI constitúen unha fin de semana completa de competición destinada ás categorías de formación do ciclismo galego.

O sábado disputarase a xornada de estrada para Promesas, Principiantes, Alevíns, Infantís e Cadetes. O domingo terá lugar a Contrarreloxo Individual para Infantís e Cadetes.

Índice

- Información xeral
- Comité organizador
- Oficina permanente
- Servizos sanitarios
- Horarios
- Regulamento
- Circuitos
- Xincana
- Rutómetros
- CRI

Información Xeral

Datas: 27-28 de xuño de 2026

Localidades: A Laracha (Vilaño) e Carballo (Noicela)

Organiza: Club Ciclista Riazor

Colabora: Asociación Cultural Adro de Vilaño, TEMPO, Policía Local e Protección Civil dos Concellos da Laracha e Carballo.

Directora de carreira: Lucía Pérez Fernández

Responsable de seguridade viaria: César Lage Pérez

Teléfono organización: 623 362 695

Oficina Permanente

Local Sociocultural de Vilaño

Praza da Igrexa de Vilaño, Areosa s/n, 15145 A Laracha

Recollida de dorsais: 07:30 – 09:00

Reunión Xurado Técnico: 07:30

Reunión Directores Deportivos: 08:30

Servizos Sanitarios

Ambulancias Santa Marta

2 ambulancias con médico

Hospital de referencia: CHUAC

Teléfono emerxencias organización: 623 362 695

Programa horario do sábado

Hora	Actividade
09:00	Promesas
09:10	Principiantes
09:25	Alevíns
09:45	Infantís
10:30	Xincana
13:30	Cadetes

Os horarios poderán sufrir pequenas modificacións que serán comunicadas coa suficiente antelación.

Programa horario do domingo

10:30 h – Inicio da Contrarreloxo Individual

Infantís primeiro e posteriormente Cadetes.

Intervalo de saída: 30 segundos ou 1 minuto segundo participación.

Regulamento Técnico

Aplicarase a normativa RFEC, Federación Galega de Ciclismo e Regulamento da Copa Galicia vixente.

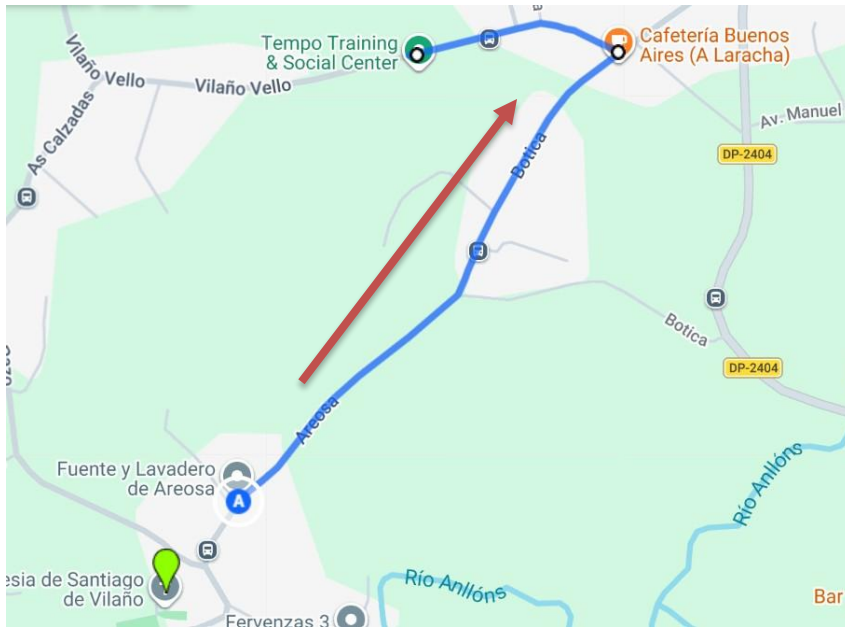
Control de desenvolvemento regulamentario en categoría Cadete.

Clasificación masculina e feminina independente en Infantís e Cadetes.

Cerimonias protocolarias ao remate das competicións.

Circuíto Promesas

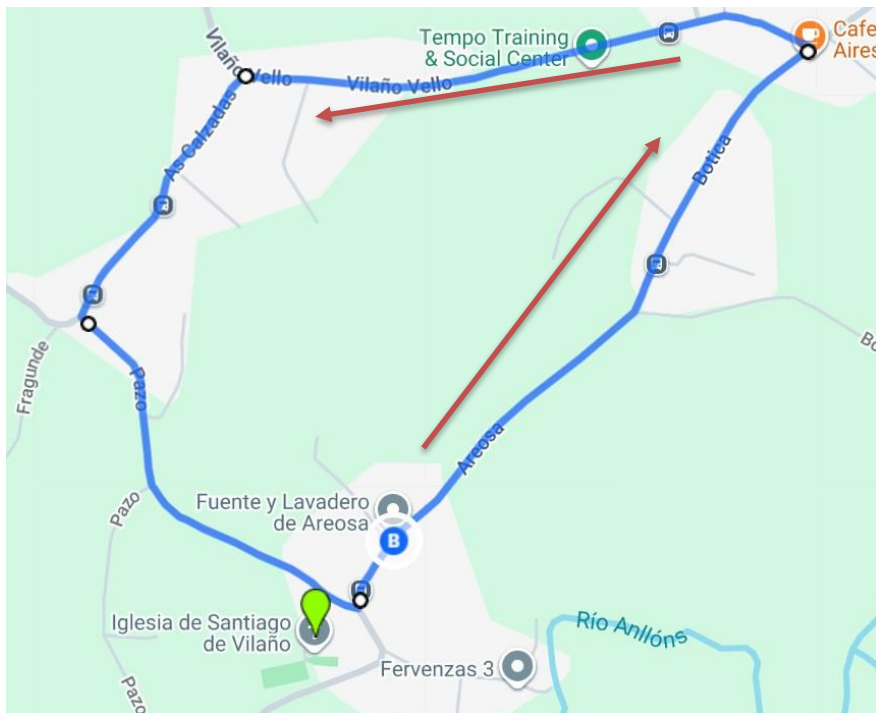
Distancia: 1,5 km | Voltas: 1 | Saída e Meta: Adro de Vilaño



Circuíto Principiantes e Alevíns

Principiantes: 2,3 km (1 volta)

Alevíns: 7,2 km (3 voltas)

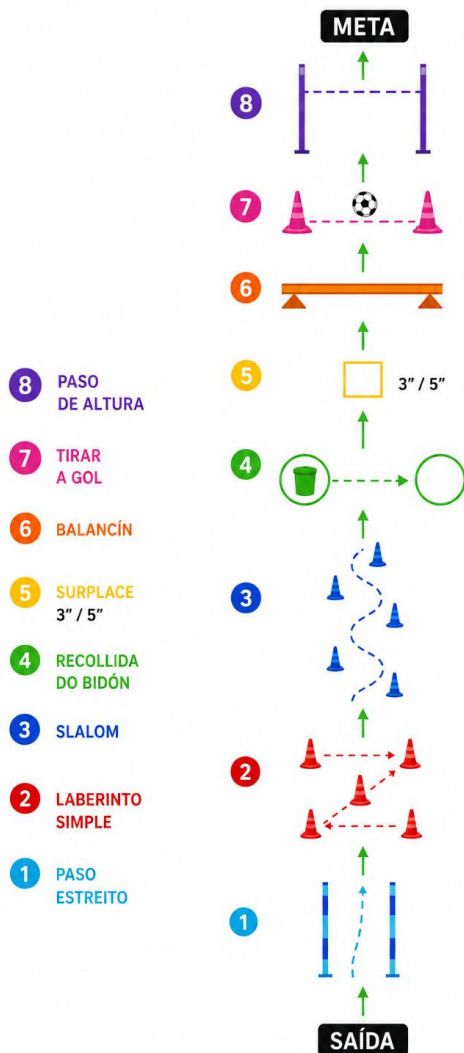


Xincana de Habilidades

Horario: 10:30 h

Obxectivos: fomentar o equilibrio, a destreza e o control da bicicleta.

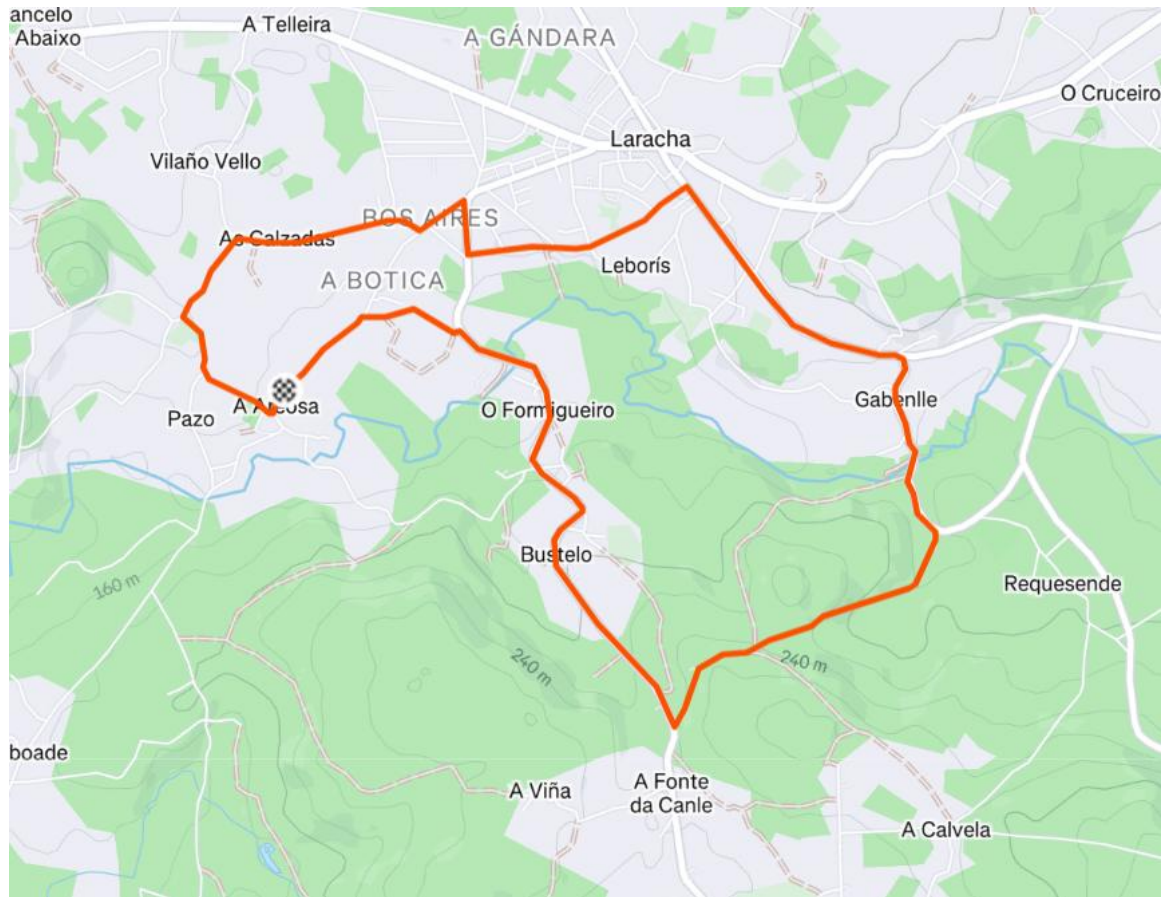
1. Paso estreito (azul)
2. Laberinto simple reducido (rojo) – 5 conos
3. Slalom (azul oscuro) – 6 conos
4. Recollida do bidón (verde)
5. Surplace (amarillo)
6. Balancín (naranja)
7. Tirar a gol (rosa)
8. Paso de altura (morado)



Circuíto Infantís e Cadetes

Infantís: 8,6 km (1 volta)

Cadetes: 34,4 km (4 voltas)



O principal punto de dificultade sitúase entre os quilómetros 4,5 e 5,8 aproximadamente.

Rutómetro Infantís



MAPA, PERFIL E RUTÓMETRO



Nº	LOCALIDADE	PERCORRIDO / INDICACIÓNS	VÍA PRINCIPAL	KM ACUM.	KM REST.	HORARIO APROX.		
						30 km/h	35 km/h	40 km/h
1	A AREOSA	▶ SAÍDA	DP-2404	0,00	8,26	16:00	16:00	16:00
2	A AREOSA	↪ Xiro pechado á dereita	DP-2404	0,15	8,11	16:00	16:00	16:00
3	O PEREIRO	↪ Xiro á dereita	DP-2404	0,60	7,66	16:01	16:01	16:01
4	AS CALZADAS	↪ Xiro á dereita	DP-2404	0,95	7,31	16:02	16:01	16:01
5	A BOTICA	↩ Xiro á esquerda	DP-2404	1,60	6,66	16:03	16:03	16:02
6	CARRETERA DE A SILVA	↪ Xiro pechado á dereita	DP-2404	1,85	6,41	16:04	16:03	16:03
7	RÚA MANUEL FRAGA IRIBARNE	↩ Xiro á esquerda	DP-2404	2,80	5,46	16:06	16:05	16:04
8	AV. DOCTOR LÓPEZ ASTRAY	↪ Xiro á dereita	DP-2404	3,30	4,96	16:07	16:05	16:05
9	GABENLLE	↪ Xiro á dereita	DP-1913	3,80	4,46	16:08	16:07	16:06
10	O CAMIÑO REAL	↪ Xiro á dereita. Cruce e estreitamento de estrada	DP-1913	4,48	3,78	16:10	16:08	16:07
11	O CAMIÑO REAL	⚠ PRECAUCIÓN: subida con asfalto en mal estado	DP-1913	4,48 – 5,35	3,78 – 2,91	-	-	-
12	AS BRAÑAS	↪ Xiro á dereita	DP-1913	6,25	2,01	16:12	16:10	16:09
13	AS BRAÑAS – A BOTICA	⚠ PRECAUCIÓN: descenso pronunciado con dúas curvas pechadas	DP-2404	6,25 – 7,10	2,01 – 1,16	-	-	-
14	A BOTICA	↩ Xiro á esquerda	DP-2404	7,35	0,91	16:14	16:12	16:10
15	ACCESO Á RECTA DE META	↩ Xiro á esquerda	DP-2404	8,05	0,21	16:15	16:13	16:12
16	A AREOSA	🏁 META	DP-2404	8,26	0,00	16:16	16:14	16:13



DISTANCIA TOTAL
8,26 km

DESNIVEL POSITIVO APROX.
+158 m

DESNIVEL NEGATIVO APROX.
-158 m

ALTITUDE MÁXIMA
264 m

ALTITUDE MÍNIMA
105 m

TIPO DE PERCORRIDO
Circular

PUNTOS DE ATENCIÓN

Km 4,48 – O CAMIÑO REAL

- Xiro á dereita en cruce.
- Estreitamento de estrada.
- Inicio de subida.
- Asfalto en mal estado.

Km 6,25 – 7,10

DESCENSO AS BRAÑAS CARA A BOTICA

- Descenso pronunciado.
- Dúas curvas pechadas consecutivas.
- Controlar velocidade e trazada.

Rutómetro Cadetes

Copa Galicia

2026

ESTRADA PORVIR

MAPA, PERFIL E RUTÓMETRO GRAN PREMIO NEUROIMPULSE

Nº	LOCALIDADE	PERCORRIDO / INDICACIÓNS	VÍA PRINCIPAL	KM ACUM.	KM REST.	HORARIO APROX.		
						30 km/h	35 km/h	40 km/h
1	A AREOSA	▶ SAÍDA	DP-2404	0,00	8,26	16:00	16:00	16:00
2	A AREOSA	↪ Xiro pechado á dereita	DP-2404	0,15	8,11	16:00	16:00	16:00
3	O PEREIRO	↪ Xiro á dereita	DP-2404	0,60	7,66	16:01	16:01	16:01
4	AS CALZADAS	↪ Xiro á dereita	DP-2404	0,95	7,31	16:02	16:01	16:01
5	A BOTICA	↶ Xiro á esquerda	DP-2404	1,60	6,66	16:03	16:03	16:02
6	CARRETERA DE A SILVA	↪ Xiro pechado á dereita	DP-2404	1,85	6,41	16:04	16:03	16:03
7	RÚA MANUEL FRAGA IRIBARNE	↶ Xiro á esquerda	DP-2404	2,80	5,46	16:06	16:05	16:04
8	AV. DOCTOR LÓPEZ ASTRAY	↪ Xiro á dereita	DP-2404	3,30	4,96	16:07	16:06	16:05
9	GABENLLE	↪ Xiro á dereita	DP-1913	3,80	4,46	16:08	16:07	16:06
10	O CAMIÑO REAL	↪ Xiro á dereita. Cruce e estreitamento de estrada	DP-1913	4,48	3,78	16:10	16:08	16:07
11	O CAMIÑO REAL	⚠ PRECAUCIÓN: subida con asfalto en mal estado PREMIO DE MONTAÑA (2.ª e 3.ª volta)	DP-1913	4,48 - 5,35	3,78 - 2,91	-	-	-
12	AS BRAÑAS	↪ Xiro á dereita	DP-1913	6,25	2,01	16:12	16:10	16:09
13	AS BRAÑAS - A BOTICA	⚠ PRECAUCIÓN: descenso pronunciado con dúas curvas pechadas	DP-2404	6,25 - 7,10	2,01 - 1,16	-	-	-
14	A BOTICA	↶ Xiro á esquerda	DP-2404	7,35	0,91	16:14	16:12	16:10
15	ACCESO Á RECTA DE META	↶ Xiro á esquerda	DP-2404	8,05	0,21	16:15	16:13	16:12
16	A AREOSA	🚩 META	DP-2404	8,26	0,00	16:16	16:14	16:13

VOLTAS AO CIRCUÍTO

1.ª VOLTA
8,26 km
(SEN PREMIO DE MONTAÑA)

2.ª VOLTA
8,26 km
PREMIO DE MONTAÑA
Km 4,48 - 5,35

3.ª VOLTA
8,26 km
PREMIO DE MONTAÑA
Km 4,48 - 5,35

4.ª VOLTA
8,26 km
(SEN PREMIO DE MONTAÑA)

PERFIL ALTIMÉTRICO

- DISTANCIA TOTAL 8,26 km (por volta)
- DESNIVEL POSITIVO APROX. +158 m
- DESNIVEL NEGATIVO APROX. -158 m
- ALTITUDE MÁXIMA 264 m
- ALTITUDE MÍNIMA 105 m
- TIPO DE PERCORRIDO Circular

PUNTOS DE ATENCIÓN

Km 4,48 - O CAMIÑO REAL

- Xiro á dereita en cruce.
- Estreitamento de estrada.
- Inicio de subida.
- Asfalto en mal estado.

Km 6,25 - 7,10 DESCENSO AS BRAÑAS CARA A BOTICA

- Descenso pronunciado.
- Dúas curvas pechadas consecutivas.
- Controlar velocidade e trazada.

Contrarreloxo Individual (CRI)

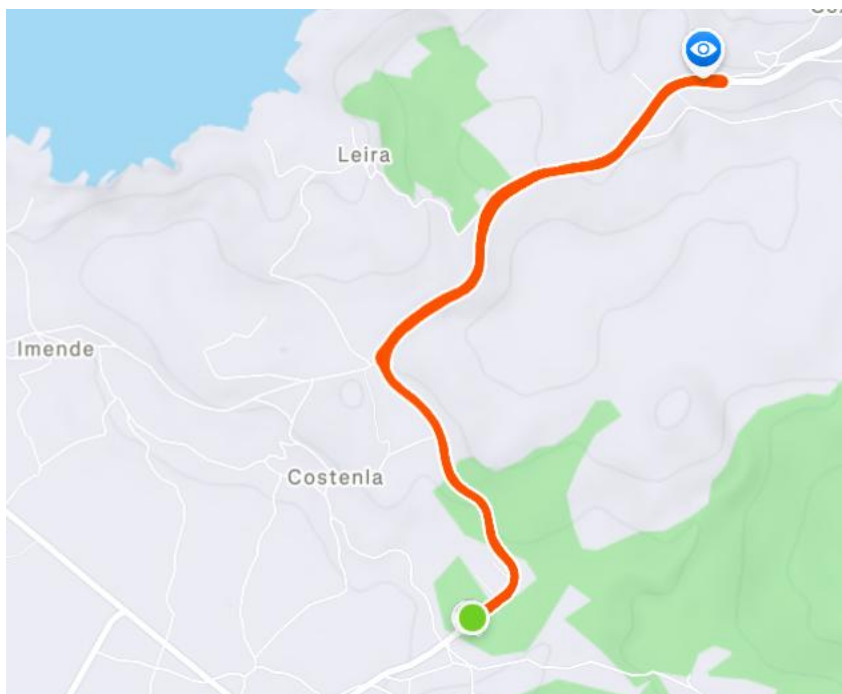
Lugar: Rapadoiro, Noicela, Carballo.

Distancia: 6,23 km.

Sen rampla de saída.

Control de desenvolvemento segundo normativa RFEC.

Horarios definitivos pendentes de inscricións.



Oficina Permanente

A oficina permanente estará situada no camping As Névedas, en horario de 8:30 a 10:00

COMIDA-CONVIVENCIA OFICIAL

Ao remate das competicións do sábado 27 de xuño celebrarase unha **comida-convivencia oficial** destinada a fomentar a convivencia entre deportistas, técnicos, familiares, voluntarios e organización.

Os corredores participantes na Copa Galicia Gran Premio NeuroImpulse estarán convidados pola organización. Así mesmo, a comida compartirase cos deportistas e equipos participantes na **Atlantic Paracycling Challenge 2026**, converténdose nun espazo de encontro e intercambio entre o ciclismo base e o ciclismo paralímpico internacional.



XUNTA
DE GALICIA



DEPORTE
GALEGO



NON



Deputación
DA CORUÑA



CONCELLO
DA LARACHA



concello de
CARBALLO

Os acompañantes que desexen asistir deberán formalizar a súa inscrición cun custo de **15 € por persoa**, a través da seguinte ligazón, onde se atopa dispoñible toda a información relativa ao evento:

<https://app.cluber.es/clubes/fff8a68ad5707c6211f25cff5fdadc88cb15b794cbb/pagos/6a1df97b45f29803852900>

A organización recomenda realizar a reserva con antelación para garantir a dispoñibilidade de prazas.