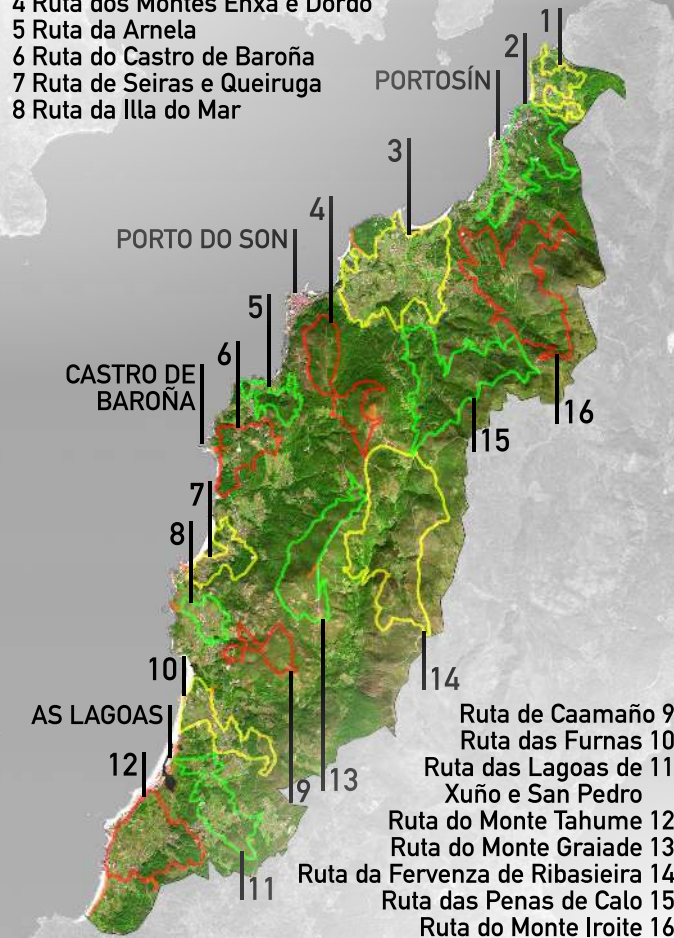


Lenda Leyenda Caption



- 1 Ruta da Ornanda
- 2 Ruta de A Gafa e Portosín
- 3 Ruta de Caveiro e Aguieira
- 4 Ruta dos Montes Enxa e Dordo
- 5 Ruta da Arnela
- 6 Ruta do Castro de Baroña
- 7 Ruta de Seiras e Queiruga
- 8 Ruta da Illa do Mar



- Ruta de Caamaño 9
- Ruta das Furnas 10
- Ruta das Lagoas de 11
Xuño e San Pedro
- Ruta do Monte Tahume 12
- Ruta do Monte Graiade 13
- Ruta da Fervenza de Ribasieira 14
- Ruta das Penas de Calo 15
- Ruta do Monte Iroite 16

Descrición Descripción Description

Esta ruta discorre pola praia da Ornanda seguindo por un fermoso sendeiro á beira do mar que une dita praia coa punta Cabalo, a ermida dos Desamparados co seu cruceiro, o lugar de Boiro xa no límite co concello de Noia e a igrexa parroquial de San Martiño de Miñortos, coa súa singular casa reitoral.

Continuando pasamos perante dunha vella construción coñecida como Casa da Inquisición por contar co seu escudo no antepeito dunha fiestra.

Para rematar baixaremos ata a praia por un camiño tradicional ao abeiro de enormes eucaliptos.

Esta ruta discorre por la playa de la Ornanda siguiendo por un hermoso sendero al borde del mar que une dicha playa con la punta Cabalo, la ermita de los Desamparados con su crucero, el lugar de Boiro ya en el límite con el ayuntamiento de Noia y la iglesia parroquial de San Martiño de Miñortos, con su singular casa rectoral.

Continuando pasamos delante de una vieja construcción conocida como Casa da Inquisición por contar con su escudo en el antepecho de una ventana.

Para acabar, bajaremos hasta la playa por un camino tradicional protegido por enormes eucaliptos.

This route will take you along Ornanda beach. It is a beautiful trail by the sea, linking this beach to Point Cabalo, the chapel of the Desamparados and its cruceiro, Boiro, and the San Martiño de Miñortos parish church, with its unique rectory house. Then, you will pass by an ancient building, which is known as Casa da Inquisición (House of the Inquisition), due to the Inquisition's symbol on one of its window sills. The route ends going down a path flanked by tall eucalyptus trees and leading to the beach.




Rutas de Sendeirismo de Porto do Son

Ruta de Senderismo de Porto do Son
Hiking Trials in Porto do Son

Ruta da Ornanda

Ruta de la Ornanda
The Ornanda route

1



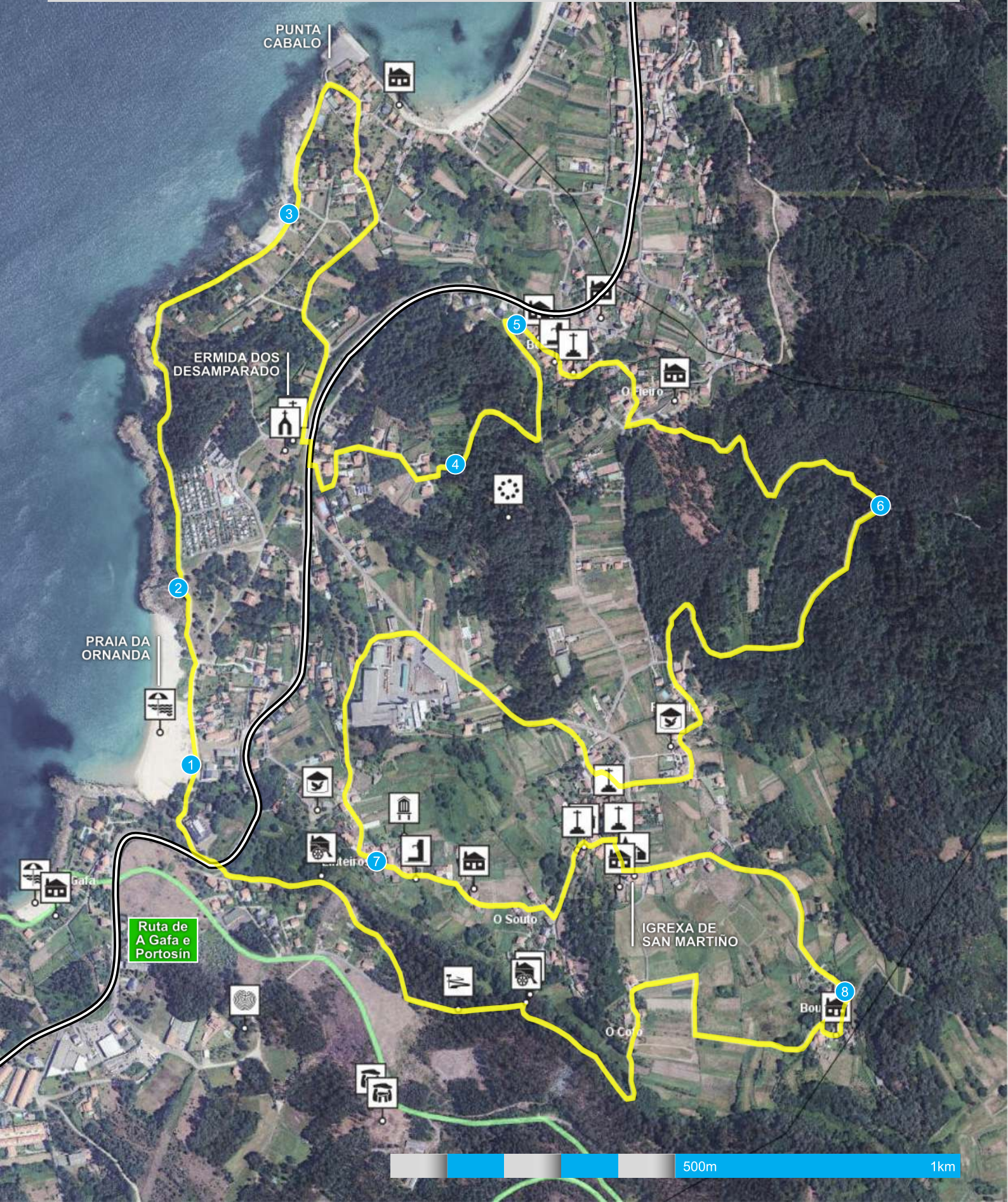
Máis información sobre as rutas en:
Más información sobre las rutas en:
More information about the hiking trials in:



www.portodoson.org/rutas

Ruta da Ornanda Ruta de la Ornanda The Ornanda route

1	2	3	4	5	6	7	8							
baixa baja low	9,19km	122m	2h	si si yes	1	2	2	2	ruta ruta route	xiro giro turn	desvío desvío turnoff	incorrecto incorrecto wrong		
© 2015 Concello de Porto do Son			M.I.D.E.			Marcas			Marcas			Marks		



Ruta de A Gafa e Portosin

