

O inicio desta ruta atópase en Pinza, ao carón da súa igrexa. Dende aquí comezará un agradable paseo que vai levar o camiñante por fermosas paisaxes naturais.

Ao pouco de comezar a andaina, o percorrido abandona o asfalto e, a través dun antigo camiño, diríxese cara ao val polo que transcorre o río Bibei.

Comparte trazado ademais con outra ruta do concello de Viana do Bolo: o «Sendeiro de Seoane de Arriba a Punxeiro». Durante este treito as árbores proporcionan unha agradable protección para os días de calor do verán. Pola contra, no outono, este mesmo lugar ofrécenos unha fermosa estampa ao crearen as follas caídas sobre o chan un pintoresco manto de cor.

EMERXENCIAS: 112  
URXENCIAS SANITARIAS: 061



## PINZA Ruta de sendeirismo

Antes de chegarmos a unha antiga mina abandonada, desviarémonos cara abaixo por un camiño de forte pendente ata a estrada que conduce á ponte sobre o Bibei.

A ruta prosegue agora en ascenso ata Seoane de Arriba e dende aquí conecta con Seoane de Abaixo, atravesando prados e terras de cultivo. Chegadas a este punto, afrontamos o último treito do percorrido cara a Mosexos e dende aquí ata o punto de saída, en Pinza.

[www.wikiloc.es](http://www.wikiloc.es)  
PERFIL: *Sendas Viana do Bolo*



CONTINUIDAD  
DE SENDEIRO


CAMBIO DE  
DIRECCIÓN

DERIVACIÓN  
DA RUTA

DIRECCIÓN  
EQUIVOCADA



CONCELLO DE  
VIANA DO BOLO



# Pinza



Sendeirismo



3:40 h



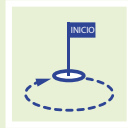
11.3 Km



401 m



Pinza



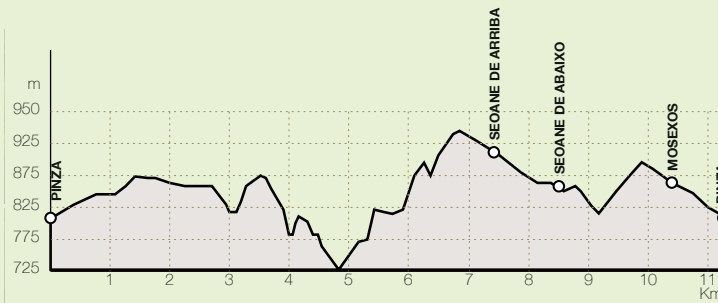
Circular



Apto

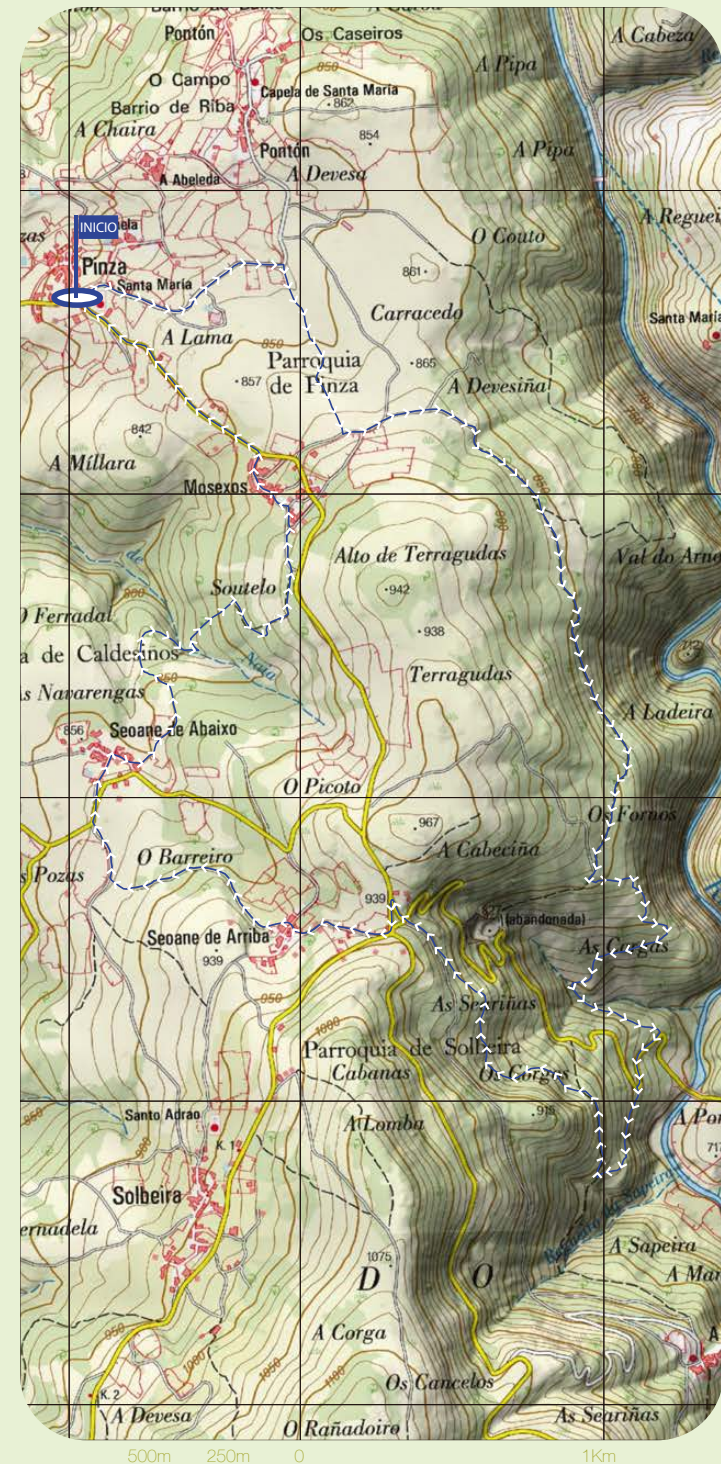


Apto



MIDE	
Sistema MIDE Método de Información de Excursións (1-5)	
	1 Severidade do contorno natural
	1 Orientación sobre o itinerario
	2 Dificultade no desprazamento
	3 Cantidade de esforzo necesario

INICIO RUTA	
Coordenadas Xeográficas 42° 9'41.08"N 7° 5'52.29"O	
Coordenadas UTM 657135 m E 4669449 m N	



Base: MAPA TOPOGRAFICO NACIONAL