



Ruta | Rede Natura

Concello de Montederramo

Rede Natura 2000 en Galicia

Falar de Montederramo é falar de natureza de montaña, de paisaxes agrestes, de extensos bosques, xenerosos lameiros e vistas panorámicas....

É falar da Ribeira Sacra, de Serra de San Mamede e do Bidueiral de Montederramo (Rede Natura 2000)

É falar do barullo de regatos cristalinos, do rebumbio das troitas, dos saltos dos corzos, do paso tranquilo das vacas, do acivro en flor, do tacto suave das pedras, do verde dos prados, o sabor doce do arando e de acolledores recunchos que invitan o descanso....

Os afeccionados ó sendeirismo e o montañismo poderán gozar de privilexiadas vistas e de interesantes andainas cas rutas que aquí se propoñen, as cales están perfectamente sinalizadas.

Deixate levar polos sentidos, volve á natureza!

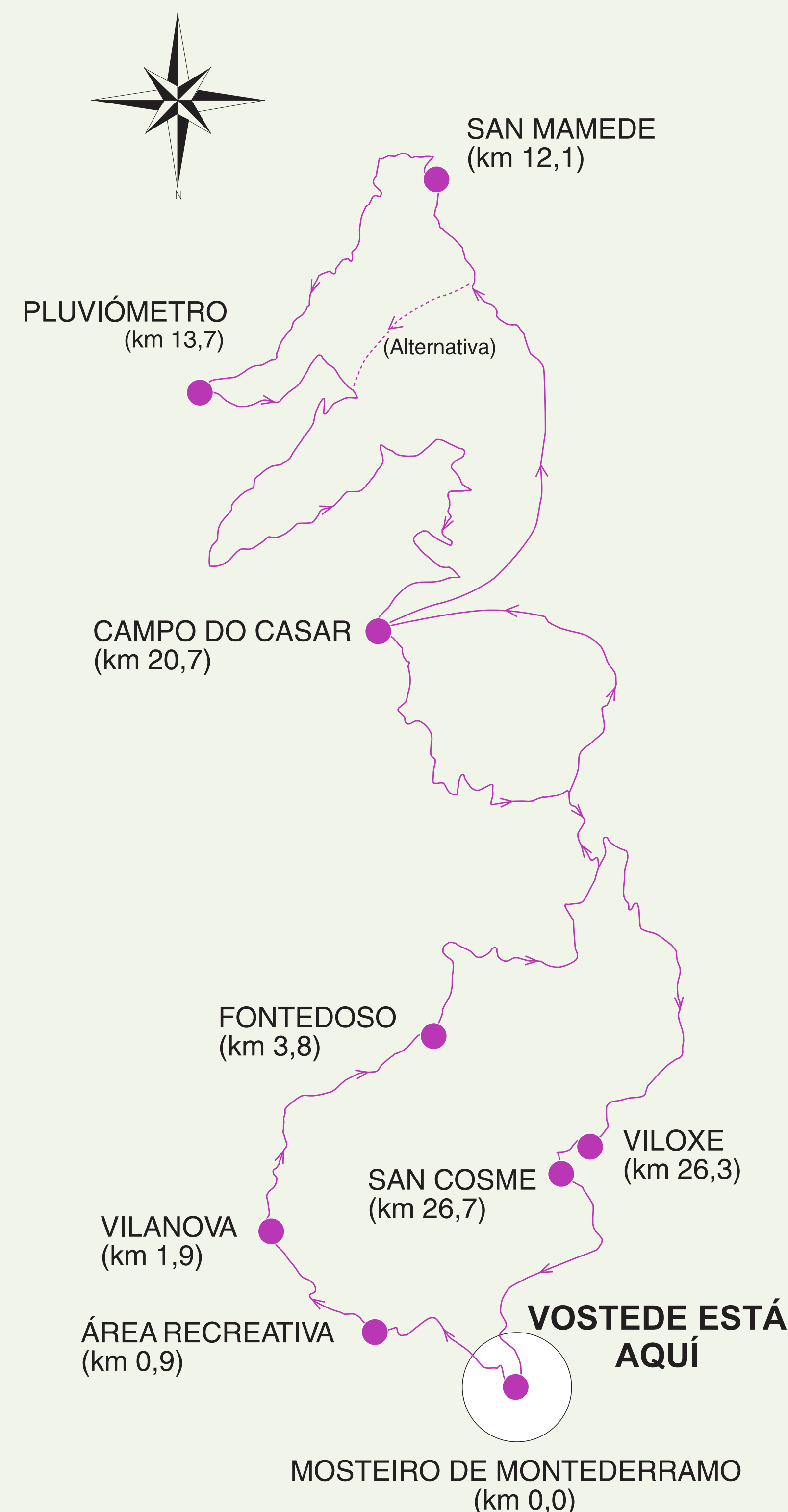


Sinalización para os sendeiros de pequeno recorrido



Respecta o Medio Ambiente. O patrimonio natural é un ben de todos

Ruta do Santo
Lonxitude 29,765 km
Dificultade media-alta

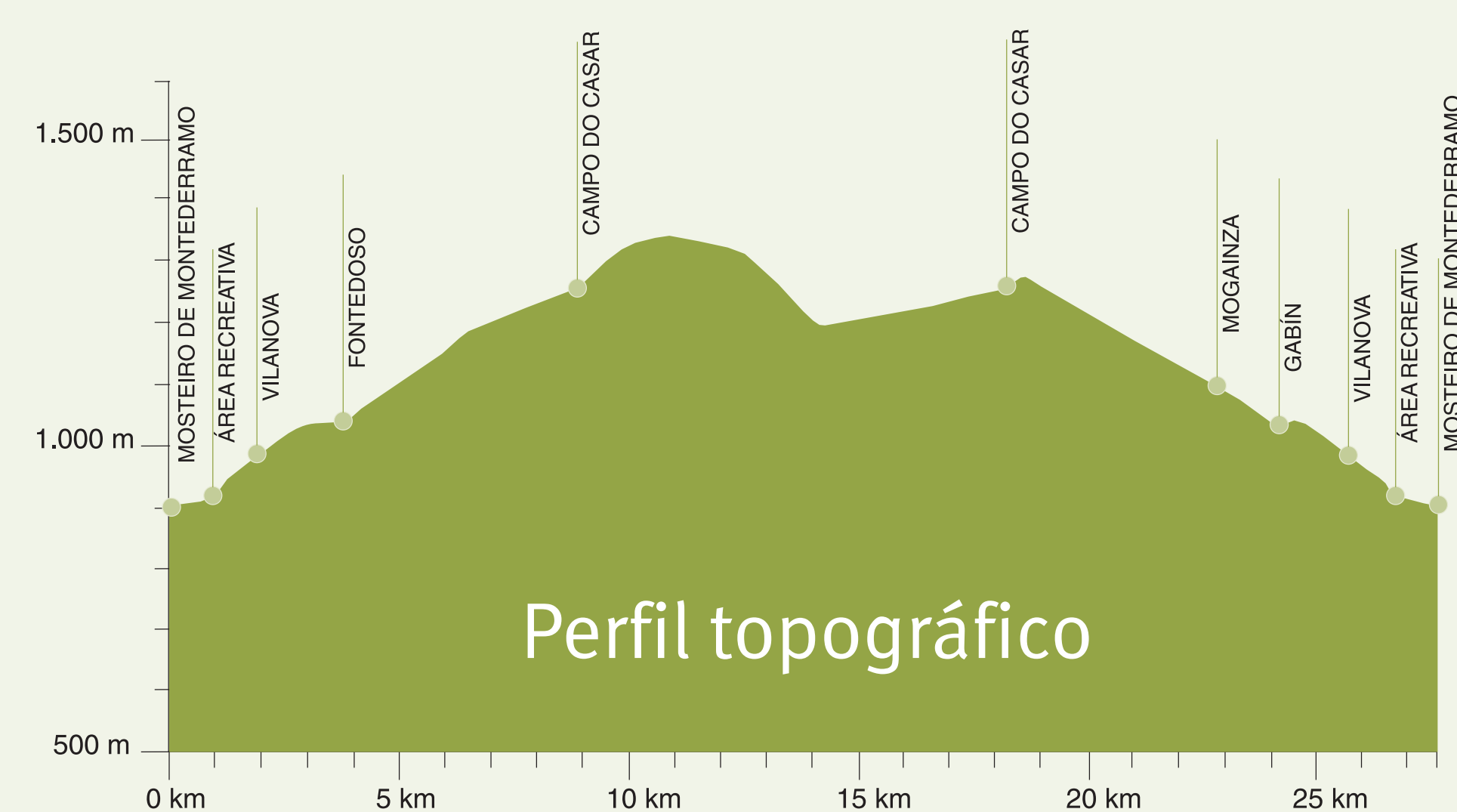


O retiro do eremita

A chamada "Ruta do Santo" segue o camiño que o eremita San Mamede percorría para achegarse dende a súa ermida, no alto da Serra que leva o seu nome, ata o Mosteiro Cisterciense de Montederramo, comunidade monacal a que pertencía. Este camiño só o realizaba unha vez no ano, concretamente o día 15 de Agosto, data na que a comunidade monacal celebraba a súa patroa. O resto do ano, eran os propios monxes da abadía os que se achegaban, en pequenos grupos, á ermida para levar a cabo xornadas de meditación e retiro espiritual.

O sendeiro, que ten o seu inicio diante do Mosteiro de Sta María de Montederramo, vai ascendendo gradualmente, atravesando fermosos pobos coma Vilanova e Fontedoso, ata deixarnos ós pes dun duro ascenso que remata no cumio da serra. Este esforzo final vese recompensado polas fermosas vistas que dende alí se poden ollar, a carón da ermida.

O camiño de volta descende pola cara oposta da serra ata o "Pluviómetro", adentrándose na "Ruta do Bidueiral" ata o "Campo do Casar". Dende alí achéganos ata a igrexa de San Cosme, onde se escoitan xa os cantos gregorianos da abadía de Santa María de Montederramo.



Ruta do Bidueiral
Lonxitude 27,66 km
Dificultade media




Natureza envolvente

A "Ruta do Bidueiral" pódese considerar hoxe, coma unha das andainas máis fermosas de toda a nosa Xeografía Galega. Iniciamos o percorrido en Montederramo e dirixímonos á cara norte da mítica Serra de San Mamede. Despois de 8,9 Km chegamos á encrucillada do "Campo do Casar", punto a partir do cal o sendeiro adéntrase no espacio natural "Bidueiral de Montederramo". Situado entre a Ribeira Sacra e o Macizo Central de Queixa-Manzaneda, atópase este inigualable conxunto boscoso, que debido a súa importancia ecolóxica determinou a súa integración na Rede Natura 2000.

Un fermoso paseo de 9,4 Km permite ó sendeirista atravesar unha das máis espectaculares "fragas" de Galicia, a cal alberga relevantes mostras de especies autóctonas (bidueiros, carballos, acivros, abeleiras, cancreixos, piñeiros silvestres, arandeiras,...etc.) e unha variada fauna (corzos, xavariños, lebres, perlices, gabiáns, aguias, azores, mouchos, bufos,...etc.).

Admirar as diferentes tonalidades das árbores, dependendo da estación do ano, convértese nunha experiencia inigualable.



Concello de Montederramo



XUNTA DE GALICIA
CONSELLERÍA DE MEDIO AMBIENTE
E DESENVOLVEMENTO SOSTIBLE
Dirección Xeral de Conservación da Natureza



Ruta | Rede Natura

Concello de Montederramo

Red Natura 2000 en Galicia

Hablar de Montederramo es hablar de naturaleza de montaña, de paisajes agrestes, de extensos bosques, generosos prados y vistas panorámicas....

Es hablar de la Ribeira Sacra, de Serra de San Mamede y del Bidueiral de Montederramo (Red Natura 2000)

Es hablar del barullo de regatos cristalinos, del salto de las truchas, de los brincos de los corzos, del paso tranquilo de las vacas, del acebo en flor, del tacto suave de las piedras, del verde de los prados, el sabor dulce del arándano y de acogedores rincones que invitan al descanso....

Los aficionados al senderismo y al montañismo podrán gozar de privilegiadas vistas y de interesantes caminatas con las rutas que aquí se proponen, las cuales están perfectamente señalizadas.

Déjate llevar por los sentidos, vuelve a la naturaleza!

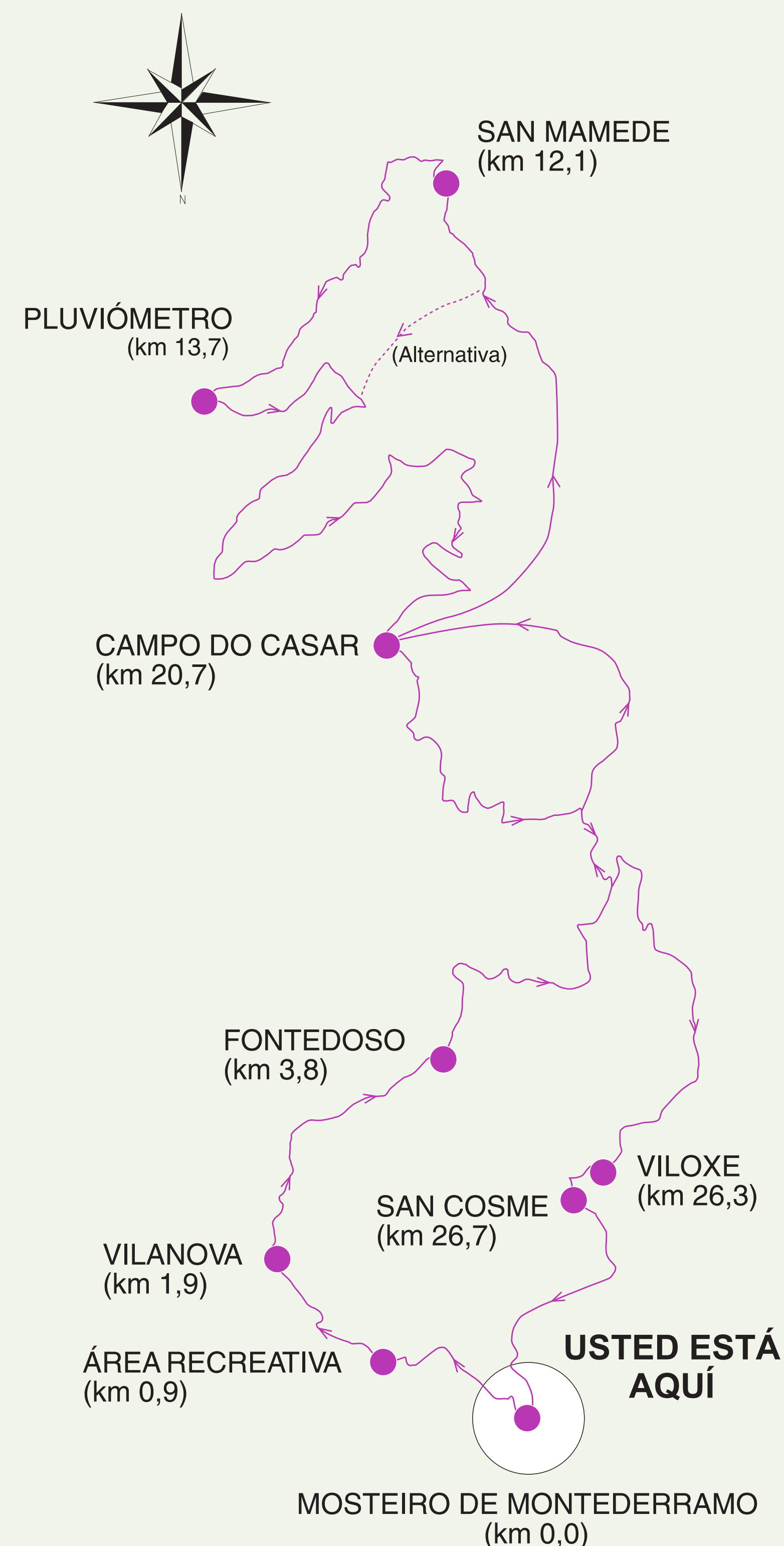


Señalización para los senderos de pequeño recorrido



Respecta el Medio Ambiente. El patrimonio natural es un bien de todos

Ruta do Santo
Longitud 29,765 km
Dificultad media-alta



El retiro del ermitaño

Llamada "Ruta del Santo" sigue el camino que el eremitaño San Mamede recorría para ir desde su ermita, en el alto de la Sierra que lleva su nombre, hasta el Monasterio Cisterciense de Montederramo, comunidad monacal a la que pertenecía. Este camino sólo lo realizaba una vez en el año, concretamente el día 15 de Agosto, fecha en la que la comunidad monacal celebraba a su patrona. El resto del año, eran los propios monjes de la abadía los que se acercaban, en pequeños grupos, a la ermita para llevar a cabo jornadas de meditación y retiro espiritual.

El sendero, que tiene su inicio delante del Monasterio de Sta María de Montederramo, va ascendiendo gradualmente, atravesando hermosos pueblos como Vilanova y Fontedoso, hasta dejarnos a los pies de un duro ascenso que termina en la cumbre de la sierra. Este esfuerzo final se ve recompensado por las hermosas vistas que desde allí se pueden avistar, al lado de la ermita.

El camino de vuelta desciende por la cara opuesta de la sierra hasta el "Pluviómetro", adentrándose en la "Ruta do Bidueiral" hasta el "Campo do Casar". Desde allí nos lleva hasta la iglesia de San Cosme, donde se escuchan ya los cantos gregorianos de la abadía de Santa María de Montederramo.



Ruta do Bidueiral
Longitud 27,66 km
Dificultad media

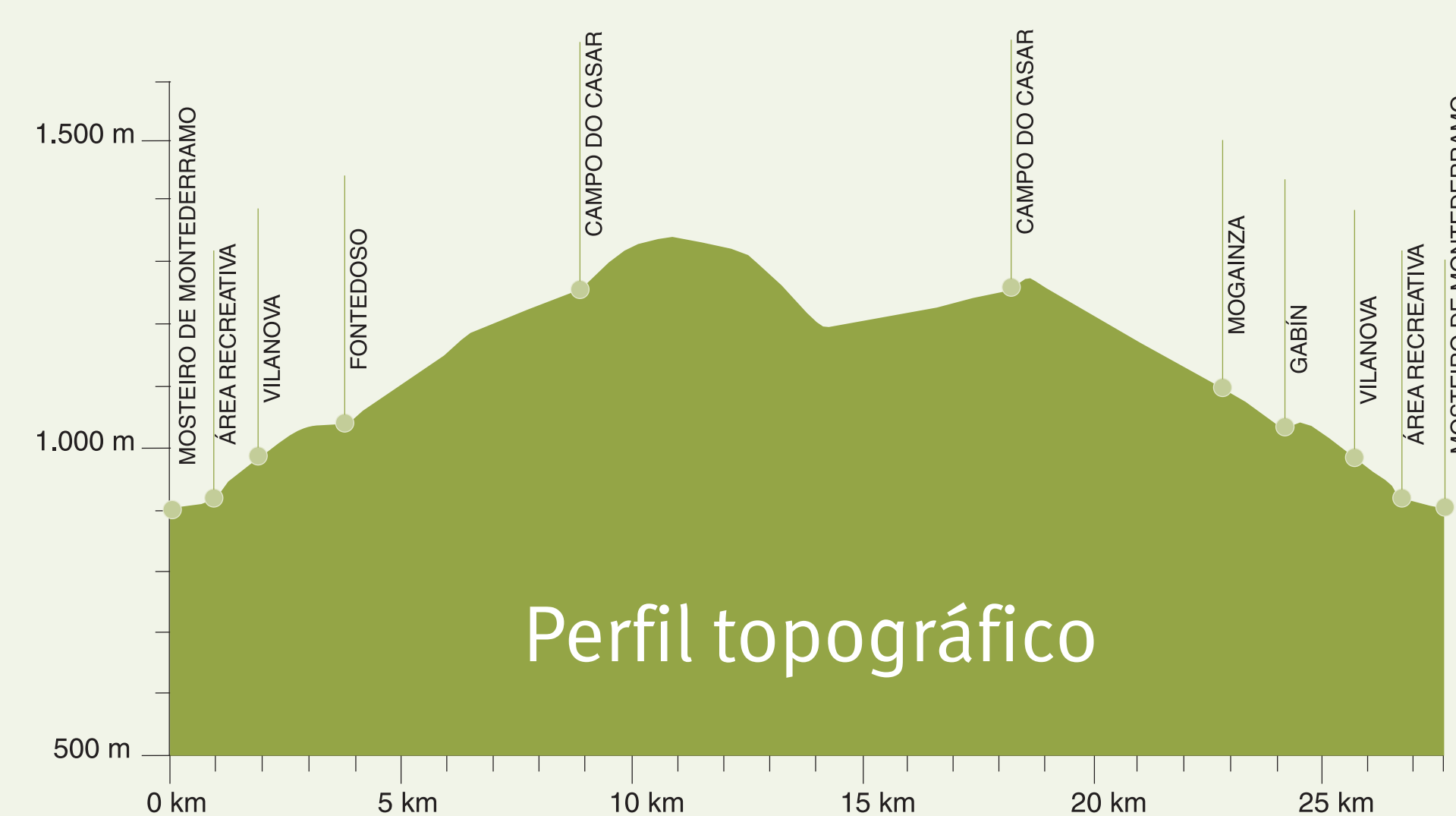


Naturaleza envolvente

La "Ruta do Bidueiral" se puede considerar hoy, como una de las caminatas más hermosas de toda nuestra Geografía Gallega. Iniciamos el recorrido en Montederramo y nos dirigimos a la cara norte de la mítica Serra de San Mamede. Después de 8,9 Km llegamos a la encrucijada del "Campo do Casar", punto a partir del cual el sendero se adentra en el espacio natural "Bidueiral de Montederramo". Situado entre la Ribeira Sacra y el Macizo Central de Queixa-Manzaneda, se encuentra este inigualable conjunto boscoso, que debido a su importancia ecológica determinó su integración en la Rede Natura 2000.

Un hermoso paseo de 9,4 Km permite al senderista atravesar una de las más espectaculares "fragas" de Galicia, la cual alberga relevantes muestras de especies autóctonas (abedules, robles, acebos, avellanos, capudres, pinos silvestres, arándanos...etc) y una variada fauna (corzos, jabalís, liebres, perdices, gavilanes, águilas, azores lechuzas, buhos,...etc).

Admirar las diferentes tonalidades de los árboles, dependiendo de la estación del año, se convierte en una experiencia inigualable.



Concello de Montederramo



XUNTA DE GALICIA
CONSELLERÍA DE MEDIO AMBIENTE
E DESENVOLVEMENTO SOSTIBLE
Dirección Xeral de Conservación da Natureza